

**INFORME DE MONITOREO DE MEDIOS\***

Fecha: 11/01/2024

Semananº02

Coordinación de Vigilancia Epidemiológica

\*Vigilancia basada en eventos de interés epidemiológico mediante el monitoreo de medios abiertos de comunicación locales y nacionales.

**Reporte de eventos:**

Amenaza	Tema	Medio	Fecha	Resumen	Liga	Prioridad	Verificación
Intoxicación	Incendio en tienda de autoservicio en Cuernavaca	El Sol de Cuernavaca	10 enero 2024	No se reportaron personas lesionadas o intoxicadas por el incendio, los empleados del lugar lograron salir a tiempo y las llamas fueron sofocadas por los bomberos.	<a href="https://www.elsoldecuervavaca.com.mx/policiaca/se-incendio-tienda-de-autoservicio-en-cuernavaca-11267700.html">https://www.elsoldecuervavaca.com.mx/policiaca/se-incendio-tienda-de-autoservicio-en-cuernavaca-11267700.html</a>	Bajo	Ratificado
Accidente	Riesgo de accidente por caída de muro	El Sol de Cuernavaca	10 enero 2024	Entre los acuerdos están el regreso a clases virtuales mientras se revisa, repara o interviene el muro que, de acuerdo con los padres de familia, podría colapsar en cualquier momento y poner en peligro a las y los alumnos.	<a href="https://www.elsoldecuervavaca.com.mx/local/estudio-antes-de-primaria-en-santa-rosa-30-vuelven-a-clases-virtuales-11266671.html">https://www.elsoldecuervavaca.com.mx/local/estudio-antes-de-primaria-en-santa-rosa-30-vuelven-a-clases-virtuales-11266671.html</a>	Bajo	Ratificado
Violencia	Guardias comunitarias resguardan transporte público	El Sol de Cuernavaca	11 enero 2024	Lo anterior lo dio a conocer María del Rocío Romero Rodríguez, representante de la comunidad de Punta Verde en la colonia Lauro Ortega, quien señaló que, tras quedarse la población en diciembre de 2023 sin el servicio de transporte público por la violencia que sufrieron los trabajadores de la ruta 11, tomaron la decisión de conformar guardias para brindar seguridad a los chóferes en su recorrido.	<a href="https://www.elsoldecuervavaca.com.mx/policiaca/guardias-comunitarias-protegen-a-la-ruta-11-de-temixco-11265167.html">https://www.elsoldecuervavaca.com.mx/policiaca/guardias-comunitarias-protegen-a-la-ruta-11-de-temixco-11265167.html</a>	Bajo	Ratificado
Social	Guardias comunitarias resguardan transporte público	Diario de Morelos	11 enero 2024	La asociación civil 'M de Mujer' invitó a las mujeres jóvenes y adolescentes a acercarse para conocer más acerca de la salud sexual y reproductiva con la finalidad de disminuir los casos de embarazos adolescentes.	<a href="https://www.diariodemorelos.com/noticias/buscan-disminuir-embarazo-adolescente">https://www.diariodemorelos.com/noticias/buscan-disminuir-embarazo-adolescente</a>	Bajo	Ratificado
Social	Rehabilitación de hospitales IMSS Bienestar	Diario de Morelos	11 enero 2024	En Morelos hay un avance del 50 por ciento en la rehabilitación de los hospitales del IMSS Bienestar, informó Zoé Robledo Aburto, director general del Instituto Mexicano del Seguro Social (IMSS).	<a href="https://www.diariodemorelos.com/noticias/avanza-50-la-rehabilitacion-de-hospitales-del-imss">https://www.diariodemorelos.com/noticias/avanza-50-la-rehabilitacion-de-hospitales-del-imss</a>	Bajo	Ratificado
Social	Afectaciones por depresión	Diario de Morelos	11 enero 2024	De acuerdo con la Organización Mundial de la Salud (OMS) la depresión es una enfermedad que se caracteriza por una tristeza persistente y por la pérdida de interés en actividades que normalmente se disfruta. Se trata de una enfermedad común, pero grave que interfiere con la vida diaria y puede ser causada por una combinación de factores genéticos, biológicos, ambientales y psicológicos.	<a href="https://www.diariodemorelos.com/noticias/llaman-atender-la-depresion">https://www.diariodemorelos.com/noticias/llaman-atender-la-depresion</a>	Bajo	Ratificado
Biológico	Afectaciones por depresión	La Unión	11 enero 2024	La primera jornada del programa, coordinado y operado por personal adscrito a la Secretaría de Desarrollo Humano, Bienestar Social y Educación de Jiutepec, se realizó en el parque Venus de la colonia Civac, en donde se ofrecieron 100 procedimientos a bajo costo.	<a href="https://www.launion.com.mx/morelos/avances/noticias/242229-inicia-programa-de-esterilizacion-de-perros-y-gatos-en-jiutepec.html">https://www.launion.com.mx/morelos/avances/noticias/242229-inicia-programa-de-esterilizacion-de-perros-y-gatos-en-jiutepec.html</a>	Bajo	Ratificado
Clima	Cielo despejado para Morelos	La Unión	11 enero 2024	La Comisión Estatal del Agua (Ceagua) dio a conocer el pronóstico del tiempo en Morelos, a 24 y 48 horas, en las que se esperan condiciones de cielo despejado a medio nublado, sin potencial para lluvias, así como ambiente templado a ligeramente cálido en el día, manteniéndose frío al amanecer, especialmente en zonas serranas.	<a href="https://www.launion.com.mx/morelos/avances/noticias/242215-cielo-despejado-a-medio-nublado-y-sin-potencial-para-lluvias-en-morelos-ceagua.html">https://www.launion.com.mx/morelos/avances/noticias/242215-cielo-despejado-a-medio-nublado-y-sin-potencial-para-lluvias-en-morelos-ceagua.html</a>	Bajo	Ratificado



<http://ssm.gob.mx>



Servicios de Salud Morelos



@MorelosSalud

Callejón Borda N°3 Col. Centro C.P. 62000  
Teléfono (777) 312 62 31 / 314 33 36 ext. 222

Calle Gómez Azcárate No. 205, Col. Lomas de la Selva  
C.P. 62270, Cuernavaca, Morelos. Tel.: 777 102 25 56

## INFORME DE RIESGOS METEOROLÓGICOS

Fecha: 11/01/2024

Semananº 02

Coordinación de Vigilancia Epidemiológica

**Fuente:** Servicio Meteorológico Nacional de México, CONAGUA. <https://proteccioncivil.morelos.gob.mx/>

### SE PREVÉN FUERTES RACHAS DE VIENTO CON TOLVANERAS EN EL NOROESTE, NORTE, NORESTE, OCCIDENTE Y CENTRO DEL PAÍS Y POSIBLE CAÍDA DE NIEVE O AGUANIEVE EN ZONAS SERRANAS DE BAJA CALIFORNIA, SONORA Y CHIHUAHUA

**Para hoy**, el ingreso y avance del **nuevo frente frío (No. 26)** sobre el noroeste y norte de México, en asociación con una **vaguada polar** y con las **corrientes en chorro polar y subtropical**, producirán chubascos en Baja California, Sonora y Chihuahua, rachas de viento de 100 a 120 km/h con tolvaneras en Chihuahua y Durango; rachas de viento de 80 a 100 km/h con tolvaneras en Baja California, Sonora y Coahuila; y rachas de 60 a 80 km/h en el Golfo de California, acompañadas de posibles tolvaneras en Baja California Sur y en zonas del norte, noreste y occidente de la República Mexicana. Asimismo, originarán ambiente matutino muy frío a gélido en sierras del noroeste, norte, noreste, occidente, centro y oriente del territorio nacional; así como **posibilidad para la caída de nieve o aguanieve** en zonas serranas de Baja California, Sonora y Chihuahua. Por otra parte, se mantendrá el **ingreso de humedad** proveniente de ambos océanos, pronosticándose lluvias aisladas en Guerrero, Oaxaca, Veracruz, Chiapas y Quintana Roo, además de viento de componente sur (surada) con rachas de 60 a 80 km/h en el Istmo de Tehuantepec y de 40 a 60 km/h en el litoral del Golfo de México. Asimismo, se prevé oleaje de 2 a 4 metros de altura en la costa occidental de Baja California y de 1 a 3 metros de altura en la costa occidental de Baja California Sur. Finalmente, se mantendrá la baja probabilidad de lluvia en el norte, noreste, centro y occidente del territorio nacional, incluido el Valle de México.

**Las temperaturas gélidas podrían generar congelamiento en la carpeta asfáltica.**

#### Lluvias aisladas (0.1 a 5 mm):

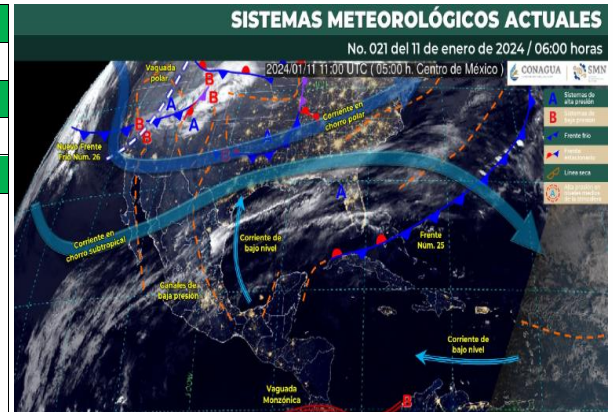
Guerrero, Oaxaca, Chiapas.

#### Temperaturas Máximas de 30-35 °C:

**Morelos**, Ciudad de México, Veracruz, Oaxaca y Chiapas.

#### Pronostico en región Mesa Central:

Por la mañana, ambiente frío, siendo muy frío y con heladas en zonas altas. Durante la tarde ambiente fresco a templado. Nubosidad dispersa y sin lluvia. Viento del sur y suroeste de 15 a 30 km/h en la región, con rachas de 60 a 80 km/h y posibles tolvaneras en Guanajuato.



#### Recomendaciones de Protección Civil

##### TEMPERATURAS BAJAS:

- Al salir de un lugar caliente debes cubrirte boca y nariz para evitar aspirar el aire frío; los cambios bruscos de temperatura pueden afectar el sistema respiratorio.
- Limitar la cantidad de tiempo al aire libre, ya que las exposiciones prolongadas al aire frío pueden producir hipotermia y en casos extremos congelación.
- Alimentarse sanamente en invierno procurando ingerir una mayor cantidad de calorías, vitaminas, líquidos (de preferencia tibios), frutas y nueces, manteniendo sus horarios de alimentación.
- Mantener una ventilación adecuada en caso de usar algún calefactor, horno, chimenea o calefactores, para evitar intoxicaciones por monóxido de carbono, no encender anafres o braseros dentro de lugares cerrados o con mala ventilación, mantener alejado de los niños.
- Los niños, adultos mayores y enfermos crónicos son más vulnerables, ten especial cuidado con ellos y cobíjalos.



<http://ssm.gob.mx>



Servicios de Salud M

#### Nivel de riesgo bajo

**No existe riesgo meteorológico para la población en general, aunque sí para alguna actividad concreta (fenómenos meteorológicos habituales) o localización de alta vulnerabilidad, por ejemplo, zonas altas de Morelos con mayor exposición a bajas temperaturas.**

Callejón Borda N°3 Col. Centro C.P. 62000  
Teléfono (777) 312 62 31 / 314 33 36 ext. 222

**Calle Gómez Azcárate No. 205, Col. Lomas de la Selva  
C.P. 62270, Cuernavaca, Morelos. Tel.: 777 102 25 56**

## INFORME DE MONITOREO VOLCÁNICO Y SISMOLÓGICO

Fecha: 11/01/2024

Semanan°02

Coordinación de Vigilancia Epidemiológica

**Fuente:** Servicio Sismológico Nacional, UNAM. / Centro nacional de Prevención de Desastres (CENAPRED)-SEGOB, SENEAM-SCT y NOAA.

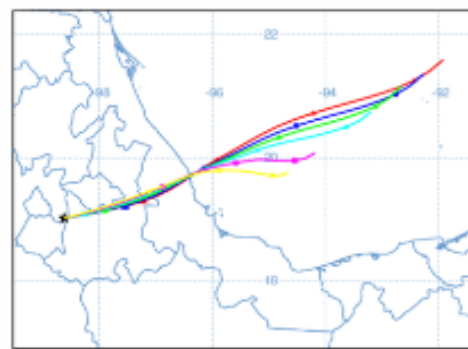
En las últimas 24 horas, mediante los sistemas de **monitoreo del volcán Popocatepetl**, se detectaron **30 exhalaciones y 924 minutos de tremor**. Durante la mañana y al momento de este reporte **se observa una emisión de vapor de agua, gases volcánicos y ligeras cantidades de ceniza, con dirección sur-suroeste**.

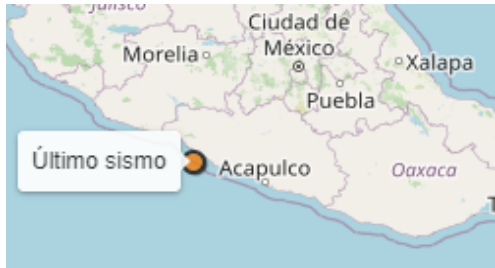
NIVEL DE ALERTA	SEMAFORO	AMARILLO-FASE 2	RECOMENDACIONES PARA LA FASE AMARILLO FASE 2
	<p><b>El volcán presenta incremento en su actividad, con explosiones esporádicas:</b></p> <ul style="list-style-type: none"> <li>Pluma continúa de vapor de agua y gas.</li> <li>Caída de ceniza leves a moderadas en poblaciones cercanas.</li> <li>Lanzamiento de fragmentos incandescentes y posibilidad de flujos piroclásticos de corto alcance asociado a las explosiones.</li> <li>Crecimiento y destrucción de domos de lava.</li> <li>Flujos de lodo o escombros de corto alcance.</li> </ul>		<ol style="list-style-type: none"> <li>Continuar con el <b>radio de seguridad de 12 km</b>, por lo que la <b>permanencia</b> en esa área <b>no está permitida</b>.</li> <li>Controlar el tránsito entre Santiago Xalitintla y San Pedro Nexapa, vía Paso de Cortés.</li> <li>A las autoridades de <b>Protección Civil</b>, <b>mantener sus procedimientos preventivos</b>, de acuerdo con sus planes operativos.</li> <li>A la <b>población</b> se le recomienda <b>eleva la atención a los avisos de las autoridades de su localidad</b> y se exhorta a no acercarse al volcán, y mucho menos al cráter.</li> <li><b>Mantenerse fuera de cañadas ante posibles flujos de lodo</b>, principalmente en temporada de lluvias.</li> </ol>

### PRONOSTICO DE CAIDA DE CENIZA

En caso de una exhalación de ceniza volcánica, el pronóstico de trayectoria hacia el noreste (simulando exhalación cada hora en las próximas 6 horas), a su paso por la zona oeste y este-noreste del estado de Puebla; zona sur, sureste y este del estado de Tlaxcala; zona centro del estado de Veracruz y sobre el Golfo de México, para las **primeras 12 horas de pronóstico** (de las 14:00 a las 02:00 hora local). Posteriormente, para las **últimas 12 horas de pronóstico** (de las 02:00 a las 14:00 hora local del día siguiente), las trayectorias continuarán sobre la zona costera del estado de Veracruz y sobre el Golfo de México en donde concluirían.

**SIN PRONOSTICO DE CAIDA DE CENIZA PARA EL ESTADO**



SISMOS	<p>Se registró sismo de magnitud de <b>4.0</b> grados Richter, a las 13:45:24 hrs con localización del epicentro a 34 km al suroeste de Petatlán, Guerrero.</p> <p><b>NO PERCIBIDO EN EL ESTADO DE MORELOS.</b></p>	
	<h3>REPORTE DE DAÑOS A LA POBLACION</h3> <p><b>PROTECCIÓN CIVIL</b></p> <p>Sin reporte de daños a la población ni a la infraestructura en salud.</p>	



<http://ssm.gob.mx>



Servicios de Salud Morelos



@MorelosSalud

Callejón Borda N°3 Col. Centro C.P. 62000  
Teléfono (777) 312 62 31 / 314 33 36 ext. 222

**Calle Gómez Azcárate No. 205, Col. Lomas de la Selva  
C.P. 62270, Cuernavaca, Morelos. Tel.: 777 102 25 56**

**INFORME DE MONITOREO DE TEMPERATURAS Y CALIDAD DEL AIRE**

Fecha: 11/01/2024

Semana N°02

Coordinación de Vigilancia Epidemiológica

Fuente: Comisión Estatal de Agua (CEAGUA)

PRONOSTICO DE TEMPERATURAS POR MUNICIPIO						TEMPERATURAS MÁXIMAS Y MÍNIMAS, ULTIMAS 24 HRS	
Municipio	Min.	Max.	Municipio	Min.	Max.	Mínimas	Máximas
Amacuzac	10°	31°	Tepalcingo	11°	30°	Huitzilac 0° 18°	Tlaquitenango 10° 31°
Cuautla	10°	27°	Ayala	12°	29°	Tetela del Volcán 07° 17°	Jojutla 11° 32°
Jiutepec	10°	26°	Huitzilac	0°	18°	Totolapan 08° 20°	Axochiapan 13° 31°
Temixco	10°	29°	Tepoztlán	10°	26°	Ocuituco 08° 20°	Zacatepec 12° 28°
Tlaltizapan	10°	31°	Zacualpan	07°	23°		
Axochiapan	13°	31°	Tlalquitenango	10°	31°		
Cuernavaca	08°	25°	Puente de Ixtla	10°	31°		
Jojutla	11°	32°					



**CALIDAD DEL AIRE**

ÍNDICE AIRE Y SALUD	NIVEL DE RIESGO ASOCIADO	RECOMENDACIONES	
		GRUPOS SENSIBLES	PARA TODA LA POBLACIÓN
<p>Estación de Monitoreo Cuernavaca Centro, Morelos</p> <p><b>30</b> <b>Bueno</b> Updated on Thursday 7:00 temperature: 14°C</p> <p>current past 2 days</p> <p>PM2.5 AQI 30 6 12 18 miércoles 6 12 18 jueves 6 min max 5 74</p> <p>PM10 AQI 16 6 12 18 miércoles 6 12 18 jueves 6 min max 10 54</p>	<p><b>Bajo</b></p> <p><b>Se considera que el riesgo es mínimo.</b></p>	<p><b>Disfruta las actividades al aire libre.</b></p>	



<http://ssm.gob.mx>



Servicios de Salud Morelos



@MorelosSalud

Callejón Borda N°3 Col. Centro C.P. 62000  
Teléfono (777) 312 62 31 / 314 33 36 ext. 222

**Calle Gómez Azcárate No. 205, Col. Lomas de la Selva  
C.P. 62270, Cuernavaca, Morelos. Tel.: 777 102 25 56**



## INFORME DE MONITOREO EPIDEMIOLÓGICO

Fecha: 11/01/2024

Semanan°02

Coordinación de Vigilancia Epidemiológica

**Fuente:** Jurisdicciones Sanitarias del estado de Morelos.

### JURISDICCION SANITARIA I:

#### SISTEMA NOTINMED

○ Brote de ENFERMEDAD, municipio o localidad, Estado.

- Folio: NM00321419-0
- Municipio: CUERNAVACA
- Lugar: TULIPNES
- Población afectada: 1 CASO FEMENINO DE 34 AÑOS DE EDAD
- Defunciones: 0
- Fecha de inicio de inicio de síntomas: 30/12/2023
- Inicio de parálisis: 08/01/2024
- Solicitud de atención medica: 08/01/2024
- Inicio de parálisis: 08/01/2024
- Estabilización de parálisis y valoración neurológica: 09/01/2024

### JURISDICCION SANITARIA II:

- AL MOMENTO DE ESTE REPORTE LA UIES ESTATAL NO HA RECIBIDO INFORME DE EVENTOS EXTRAORDINARIOS DE NOTIFICACION INMEDIATA POR PARTE DE LA JURISDICCION SANITARIA.

### JURISDICCION SANITARIA III:

- AL MOMENTO DE ESTE REPORTE LA UIES ESTATAL NO HA RECIBIDO INFORME DE EVENTOS EXTRAORDINARIOS DE NOTIFICACION INMEDIATA POR PARTE DE LA JURISDICCION SANITARIA.



<http://ssm.gob.mx>



Servicios de Salud Morelos



@MorelosSalud

Callejón Borda N°3 Col. Centro C.P. 62000  
Teléfono (777) 312 62 31 / 314 33 36 ext. 222

Calle Gómez Azcárate No. 205, Col. Lomas de la Selva  
C.P. 62270, Cuernavaca, Morelos. Tel.: 777 102 25 56